



Caso N° 1617 20082021

Fecha: 12 de agosto de 2021.

Hora aproximada: 18:12, hora local.

Meteorología: N/A.

Estación del año: Invierno.

Testigos: V. N. V., de 58 años.

Descripción: El testigo reportó que por 21 segundos a las 18:12 (HL) del 12 de agosto de 2021 vio y filmó una anomalía aérea desde un lugar no definido de la comuna de Traiguén, en la provincia de Malleco, en la Región de la Araucanía.

Lo informado fue descrito como un objeto del tamaño de un avión”, de forma “ovalada” y color “metálico”. El usuario indicó que esto volaba de sur a norte, al oriente de Traiguén, “sobre y entre las nubes”, con desplazamiento que consideró lento. Luego agregó que: “No emitía ruido, ni dejaba una estela como un avión, ese día estaba helado unos 13 grados”.

Concluyó su testimonio señalando que (sic): “Estaba en el patio de una casa particular en la comuna de Traiguén, mire hacia el cielo y pude observar un objeto metálico que no emitía ruido desplazarse de sur a norte de forma lenta, el sol estaba sobre el objeto y dejaba ver el aparato el que reflejaba su fuselaje color metálico, era más grande que un avión comercial, luego al observar en detalle pude constatar que emite una especie de calor y forma ovalada, tengo dos videos del mismo objeto”.

En correos electrónicos el 22, 23 y 26 de agosto de 2021 se pidió al testigo aportar la filmación captada en la ocasión y precisar el lugar en que se encontraba.

Adicionalmente, el 6 y 9 de septiembre de 2021 se indicó una manera de hacernos llegar gratuitamente hasta 2 GB por envío, puesto que el usuario indicó que su archivo de video excedía las capacidades del correo institucional (cefaa@dgac.gob.cl). A la fecha de redacción de este informe, no se recibió algún material ni el informante volvió a contactar al Comité.

En espera de recibir la información solicitada, se definió una localización inicial situada en la Plaza de Armas de Traiguén, correspondiente a las coordenadas 38° 15' 02" Latitud Sur y 72° 40' 01" Longitud Oeste.

Tal como se aprecia en la Figura 1, Traiguén se encuentra en la Depresión Central y alineada en ese eje norte-sur con los aeródromos de Puerto Montt, Osorno y Freire.

La Figura 2 muestra su posición geográfica en relación a múltiples vías aéreas. Fuera de la aeroruta UT104 que cruza sobre la ciudad, destacan dos aerovías adicionales que canalizan vuelos de sur a norte: UQ810 y UQ802. Esta última pasa al este y prolonga en dirección nor-noreste.

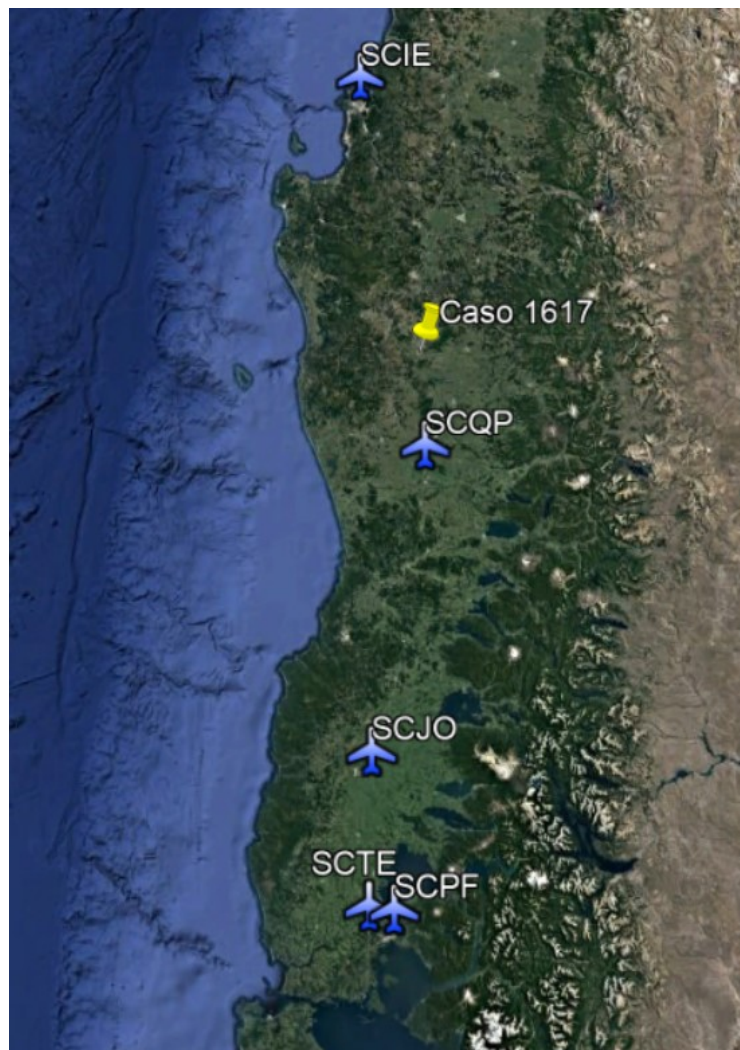


Figura 1

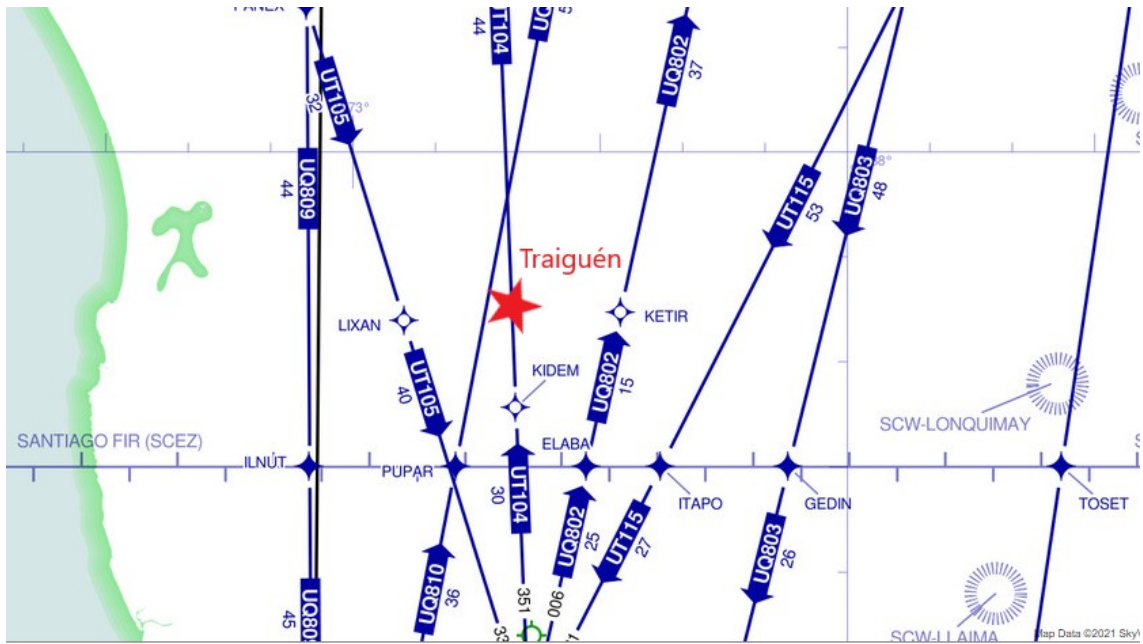


Figura 2. Aerovías en torno a la comuna de Traiguén.

Debido a lo testimoniado, se analizó el tráfico aéreo que pudiera interpretarse como una luz que se alejaba hacia el noreste de Traiguén.

Tal como muestra la Figura 3, a la hora declarada eventualmente pudo ser visto el vuelo SKU402 de Sky Airline o el LAN078 de LATAM Airlines. Minutos después, también lo pudo ser el vuelo LAN062.

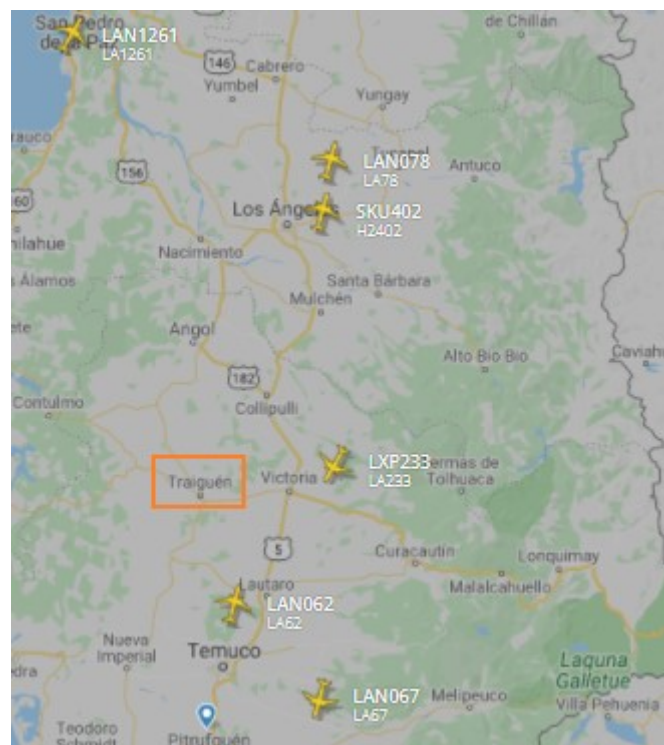


Figura 3. Tráfico aéreo a las 18:12 (HL) del 12 de agosto de 2021. Traiguén señalado en un rectángulo naranja.

Imágenes: Aunque fueron solicitadas mediante cinco correos electrónicos el 22, 23 y 26 de agosto; y el 6 y 9 de septiembre de 2021, el usuario solamente aportó lo relatado en su reporte.

Conclusión: De acuerdo al análisis de lo testimoniado y a los estudios geográfico y del tráfico aéreo, se concluyó que es altamente probable que lo reportado correspondiera a los vuelos LAN078 de LATAM Airlines entre Balmaceda y Santiago o los vuelos SKU 402 de Sky Airline o del LAN062 de LATAM que cubrieron la ruta Puerto Montt a Santiago.

La ausencia de algún medio audiovisual que permitiera circunscribir la fecha y aspecto de lo informado no permitió mayor precisión en el estudio, por lo que se lo clasifica como “Probablemente explicado”, de acuerdo al Instructivo Técnico del CEFAA.